

## Nouveauté produit

# dēzl™ 580 LMT-D

Le nouveau GPS poids lourds dēzl 580LMT-D est le GPS idéal pour accompagner les routiers dans tous leurs trajets : avec la planification des pauses, le Wi-Fi intégré pour des mises à jour simplifiées, le trafic en temps réel gratuit et des fonctions connectées<sup>2</sup>. Il suggère également des points d'intérêts dédiés aux routiers : la navigation devient alors simple et intuitive grâce à un itinéraire personnalisé<sup>1</sup> et des alertes routières.



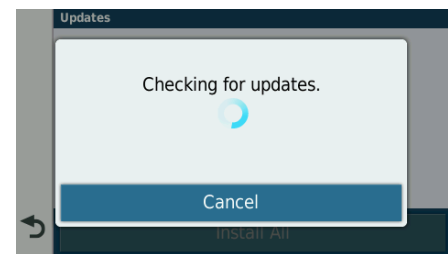
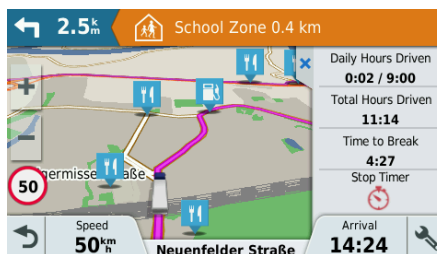
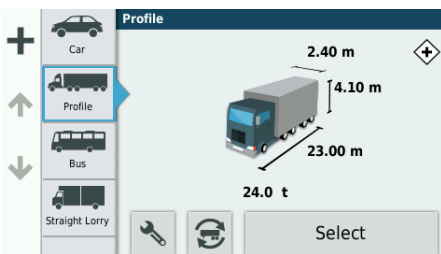
### FONCTIONNALITÉS :

<b>CARTOGRAPHIE &amp; TRAFIC</b>	Mises à jour cartographiques gratuites à vie <sup>4</sup> ainsi que le trafic en temps réel via DAB <sup>6</sup> ou l'application gratuite Smartphone Link <sup>5</sup> .
<b>FONCTIONS CONNECTÉES</b>	Accès aux services gratuits à vie grâce à Smartphone Link <sup>5</sup> : les zones de danger fixes et mobiles, info trafic en temps réel, prévisions météorologiques et plus encore.
<b>PLANIFICATION DES PAUSES</b>	Prise en compte des pauses obligatoires en compatibilisant le total des heures de conduite. Suggestion d'aires de repos aux alentours, des parkings et restaurants...
<b>ENVOI ET SUIVI</b>	La solution simple de surveillance des camions <sup>5</sup> permet aux répartiteurs d'envoyer facilement des messages texte et des adresses à leurs pilotes, tout en surveillant les itinéraires du début à la fin.
<b>WI-FI® INTÉGRÉ</b>	Mises à jour cartographiques simplifiées : plus besoin d'ordinateur !
<b>ALERTES ROUTIÈRES</b>	Alertes routières sur le trajet : hauteurs des ponts, limites de poids, virages dangereux, pentes abruptes...
<b>ITINÉRAIRES PERSONNALISÉS</b>	Sélection du profil de votre véhicule (taille, chargement, poids) pour un guidage sur les routes adaptées à votre chargement et vos dimensions <sup>1</sup> .
<b>POINTS D'INTÉRÊTS</b>	Affichage des points d'intérêts dédiés aux routiers comme les aires de repos, les stations services...
<b>SMART NOTIFICATIONS</b>	Réception de vos appels en mains-libres via le microphone intégré, ainsi que vos SMS, emails, et rappels calendrier via le Bluetooth®.
<b>PROFIL BUS</b>	Personnalisation du profil (taille et poids) et de l'itinéraire bus <sup>1</sup> .
<b>TRIPADVISOR®</b>	Toutes les meilleures adresses des restaurants, hotels... d'un seul coup d'oeil.
<b>COMMANCE VOCALE</b>	Contrôle du dēzl avec la voix en gardant les mains sur le volant.

#### PROFIL DU VÉHICULE

#### PLANIFICATION DES PAUSES

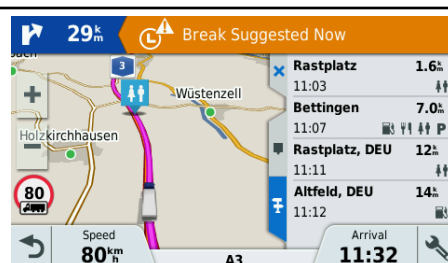
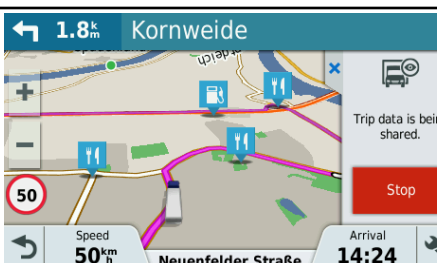
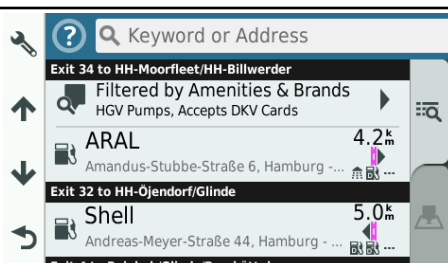
#### WI-FI INTÉGRÉ



#### POINTS D'INTÉRÊTS DÉDIÉS AUX ROUTIERS

#### ENVOI & SUIVI TRAJET

#### SUGGESTION D'AIRES



## PRODUIT :

DESCRIPTION :

RÉFÉRENCE :

UPC:

RRP:



dēzl 580 LMT-D

010-01858-13

753759188078

379,99€

Inclus: dēzl 580 LMT-D, support à ventouse pour véhicule, support à vis pour une installation fixe sur le tableau de bord, câble allume-cigare, câble USB, guide de démarrage rapide

## DIMENSIONS :

TAILLE DE L'ÉCRAN ET DIMENSIONS  
PRODUIT5.0" (13cm);  
15.1 cm x 9.3 cm x 2.4 cm

POIDS

234 g

DIMENSIONS BOITE

18.0 cm x 12.0 cm x 8.0 cm

POIDS BOITE

499 g

QUANTITÉ MASTER CARTON

16

DIMENSIONS MASTER CARTON

38.0 cm x 34.0 cm x 27.0 cm

POIDS MASTER CARTON

9.0 kg



dēzl™ 580 LMT-D, ce GPS pour poids lourds intègre des itinéraires personnalisés pour camions<sup>1</sup> avec de nombreuses alertes routières. Il suggère également des points d'intérêt dédiés aux routiers et propose des pauses en fonction du total des heures de conduite. Contrôlez dēzl avec votre voix et profitez de la fonction Bluetooth® pour vos appels mains-libres<sup>2</sup> et du Wi-Fi intégré pour faciliter les mises à jour de cartes et de logiciels. La fonction envoi & suivi permet aux expéditeurs d'envoyer des messages et même de suivre les itinéraires des pilotes.

**COMPARAISON PRODUITS :**

	dēzlCam™ LMT-D	dēzl™ 770 LMT-D	dēzl™ 580 LMT-D
ÉCRAN	6"	7"	5"
DASH CAM INTÉGRÉE	•		
DÉTECTION AUTOMATIQUE D'INCIDENT	•		
SUPPORT MAGNÉTIQUE	•		
INCLUS CARTE MICROSD POUR DASH CAM	•		
COMPATIBLE AVEC CASQUE BLUETOOTH (VENDU SÉPARÉMENT)	•	•	•
TRAFIC DAB <sup>6</sup>	•	•	•
PLANIFICATION DES PAUSES			•
WIFI INTÉGRÉ POUR MAJS SIMPLIFIÉES			•
TRIP ADVISOR : LES MEILLEURES ADRESSES			•
ENVOI ET SUIVI			•
SMART NOTIFICATIONS (SMS & RAPPELS CALENDRIER)			•
APPELS MAINS-LIBRES VIA BLUETOOTH <sup>2</sup>	•	•	•
TRAFIC EN TEMPS RÉEL VIA SMARTPHONE LINK <sup>5</sup>	•	•	•
MISES A JOUR CARTOGRAPHIQUES A VIE <sup>4</sup>	•	•	•
COMPATIBLE AVEC LA CAMÉRA DE RECUL SANS FIL BC™30 <sup>3</sup>	•	•	•
PROFIL VÉHICULE <sup>1</sup>	•	•	•
ALERTES ROUTIÈRES	•	•	•
COMMANDE VOCALE	•	•	•
POINTS D'INTÉRÊTS DÉDIÉS AUX ROUTIERS	•	•	•
GARMIN REAL DIRECTIONS™ ASSISTANCE DE VOIE	•	•	•

**ACCESSORIES COMPATIBLES :**

**CHARGEUR DUO USB**

Ajoutez 2 ports USB à la prise 12 V de votre véhicule sans perdre l'alimentation de votre GPS.

Référence : 010-10723-17

UPC : 753759111540

RRP : 19,99€

**CAMÉRA DE RECUL SANS FIL BC™ 30**

Appairez-la avec dēzl, vous verrez alors ce qui se trouve derrière vous lorsque vous passez la marche arrière.

Référence : 010-12242-00

UPC: 753759131388

RRP: 169,00€

**SUPPORT TABLEAU DE BORD FRICTION GEL**

Sécurisez votre dēzl 580 grâce à ce support pour tableau de bord. (s'adapter à tous les tableaux de bord).

Référence : 010-11280-00

UPC: 753759085704

RRP: 26,99€

## AUTRES ACCESSOIRES COMPATIBLES :


**SUPPORT TABLEAU DE BORD  
ANTIDÉRAPANT**

Fixez votre dēzl 580 sur n'importe quelle surface de votre véhicule en toute sécurité. Plus besoin de ventouse!

**Référence :** 010-10908-00

**UPC:** 753759067304

**RRP:** 24,99€


**HOUSSE DE PROTECTION**

Offrez à votre dēzl 580 une protection de qualité et anti-rayures.

**Référence :** 010-12101-00

**UPC:** 753759115760

**RRP:** 19,99€

Pour plus d'informations sur les accessoires compatibles, visitez la page produit sur [garmin.com](http://garmin.com).

<sup>1</sup>Toujours se référer aux panneaux de signalisation.

<sup>2</sup>Requiert une connexion Bluetooth® sur smartphone (vendu séparément)

<sup>3</sup>Vendu séparément

<sup>4</sup>La cartographie à vie vous permet de recevoir des mises à jour. Pour voir les conditions générales, merci de visiter [Garmin.com/Im](http://Garmin.com/Im)

<sup>5</sup> Pour accéder aux Service Live Garmin, vous devez télécharger l'application Smartphone Link ; voir [Garmin.com/spl](http://Garmin.com/spl) pour plus de détails

<sup>6</sup>Si disponible

Bluetooth® est une licence de Bluetooth SIG, Inc.